






<div>  <div> <b>BOGOTÁ</b>  <small>SECRETARÍA DE GOBIERNO</small> </div> </div> <div> <b>EVIDENCIA DE REUNIÓN</b> </div> <div> Código: GDI-GPD-F029  Versión: 07  Vigencia: 25 de septiembre </div>																	
<b>Objeto de la reunión:</b>		Fortalecer la promoción de la salud mental y la construcción de entornos protectores mediante el ejercicio de cartografía social en el entorno de la Universidad de La Salle, identificando las percepciones, factores de riesgo, factores protectores y dinámicas territoriales que impactan el bienestar emocional, la seguridad y la convivencia de la población estudiantil y comunidad flotante en la localidad de Chapinero.															
<b>Fecha:</b>		27-04-2026				<b>Hora de inicio:</b> 02.00 pm				<b>Modalidad:</b>		Presencial					
<b>Lugar:</b>		ENTORNO DE LA SALLE				<b>Hora de finalización:</b> 04:00 pm						Virtual <input checked="" type="checkbox"/>					
<b>Dependencia:</b>						<b>Nombre del responsable:</b>						Telefónica					
TIPO DE DOCUMENTO	NÚMERO DE DOCUMENTO DE IDENTIFICACIÓN	NOMBRES Y APELLIDOS (Jurídico o legal)	NOMBRE IDENTITARIO	ENTIDAD	DEPENDENCIA	CARGO					TIPO DE VINCULACIÓN					CORREO ELECTRÓNICO - TELÉFONO DE CONTACTO	FIRMA
						ASESOR	DIRECTIVO	PROFESIONAL	TÉCNICO/ TECNÓLOGO	AUXILIAR	CARRERA	PROVISIONAL	LIBRE NOMB.	CONTRATISTA			
C. C	1,143,356,146	MAOMAR MONTES MERCADO	NO	FDL CHAPINERO	SALUD MENTAL			X						X	Maomarmontes@gmail.com		
C. C	35197187	CONSTANZA MARCELA TORRES	NO	FDL CHAPINERO	SALUD MENTAL			X						X	cony1333.cmt@gmail.com		
C. C	1026280556	NATHALY TATIANA MORERA ABELLA	NO	FDL CHAPINERO	SALUD MENTAL			X						X	nmoreraa3@gmail.com		
C. C	39460570	LILIANA PEREZ RODRIGUEZ	NO	FDL CHAPINERO	SALUD MENTAL			X						X	liliperez2601@gmail.com		

**CONSENTIMIENTO:** Quien registra sus datos, conforme a la Ley 1581 de 2012 y demás normas reglamentarias aplicables, declara que conoce y acepta la Política de Tratamiento y Protección de Datos Personales de la Secretaría Distrital de Gobierno, y que la información proporcionada es veraz, completa, exacta, actualizada y verificable. Reconoce y acepta que cualquier consulta o reclamación relacionada con el tratamiento de sus datos personales podrá ser elevada verbalmente o por escrito ante la Secretaría Distrital de Gobierno – Oficina de Atención al Ciudadano, como responsable del tratamiento; cuya página web es [www.gobiernobogota.gov.co](http://www.gobiernobogota.gov.co) y su teléfono de atención es 3387000. Manifiesta que con los datos proporcionados tiene el derecho de conocer, actualizar y rectificar los datos personales, a solicitar prueba de este consentimiento, a solicitar información sobre el uso que se le ha dado a los datos personales, a presentar quejas ante la Superintendencia de Industria y Comercio por el uso indebido de los datos personales, a revocar esta autorización o solicitar la supresión de los datos personales suministrados y a acceder de forma gratuita a los mismos. De igual manera entiende que los datos aquí consignados serán usados para temas estadísticos, de caracterización poblacional y en determinados casos para el acceso a la oferta institucional de la Secretaría Distrital de Gobierno.

\* Ver SAC-M002 Manual de Atención Diferencial y Preferencial para personas con discapacidad, disponible en <https://gaia.gobiernobogota.gov.co/content/sistema-integrado-de-gestion-sdg>

### **DESARROLLO Y CONCLUSIONES DE LA REUNIÓN:**

El día 27 de abril de 2026 nos reunimos en la Universidad de La Salle con el propósito de realizar un ejercicio de cartografía social en el entorno de la institución. Esta actividad tuvo como objetivo identificar las percepciones de las personas y de la población flotante que converge o transita por la localidad de Chapinero.

Para el desarrollo de la jornada, se realizó una articulación con el personal administrativo de la universidad, quienes facilitaron el ingreso a un salón de clase. En este espacio se contó con la participación de una muestra de 36 personas, entre ellos administrativos y estudiantes, quienes respondieron de manera satisfactoria y activa al ejercicio propuesto.

Inicialmente, se llevó a cabo un saludo de bienvenida y una contextualización sobre el significado de la cartografía social. Frente a esto, varios de los y las jóvenes manifestaron no conocer este concepto. Posteriormente, se les explicó la metodología de trabajo, así como las convenciones relacionadas con factores protectores y factores de riesgo, con el fin de que, desde sus percepciones, pudieran identificar elementos asociados a la seguridad y a la protección en su entorno.

De igual manera, se socializaron las convenciones para plasmar en el mapa aquellos lugares que, según su percepción, requieren especial atención por parte de las instituciones. Asimismo, los participantes identificaron puntos de encuentro y dinámicas sociales relevantes dentro del sector.

Entre los hallazgos más significativos, se identificó la presencia de un grupo de jóvenes que se reúne para practicar skateboarding, lo cual representa un espacio de integración y apropiación del territorio. Sin embargo, los estudiantes coincidieron en señalar que la zona de la troncal de la Caracas de Chapinero, es percibida como un sitio inseguro, principalmente por la poca iluminación y la sensación de vulnerabilidad que esto genera.

Particularmente, algunas estudiantes expresaron temor frente a situaciones de inseguridad relacionadas con agresiones hacia su apariencia personal, como daños en el cabello o posibles hurtos. Además, uno de los jóvenes participantes compartió una experiencia de discriminación en el sector de Lourdes, vivida por parte de un vendedor ambulante, lo que evidenció problemáticas asociadas a la convivencia y el respeto en el espacio público.

La jornada fue altamente participativa y generó gran interés entre los asistentes, quienes manifestaron sentirse escuchados y reconocidos, destacando la importancia de este tipo de espacios para visibilizar sus opiniones y fortalecer su participación en la construcción de entornos más seguros y protectores.

**COMPROMISOS DE LA REUNIÓN:**

N°	ACTIVIDAD	RESPONSABLE	FECHA DE NTREGA
1	Continuar realizando el ejercicio de esta cartografía Social entorno ala salud mental de la localidad de Chapinero	Equipo de Salud Mental	30-04-2026
2			
3			
4			
5			
6			

NOTA 1: En caso de ser una reunión virtual se puede anexar el reporte de asistencia generado por las plataformas de reuniones o plataformas que generen formularios. NOTA 2: Agregue o elimine las filas que sean necesarias para registrar los asistentes y los compromisos de la reunión.

**EVIDENCIA FOTOGRAFICA:**







